

***КРАЙ МОЙ
ВОЛОДАРСКИЙ***

—

***КАПЕЛЬКА
РОССИИ***





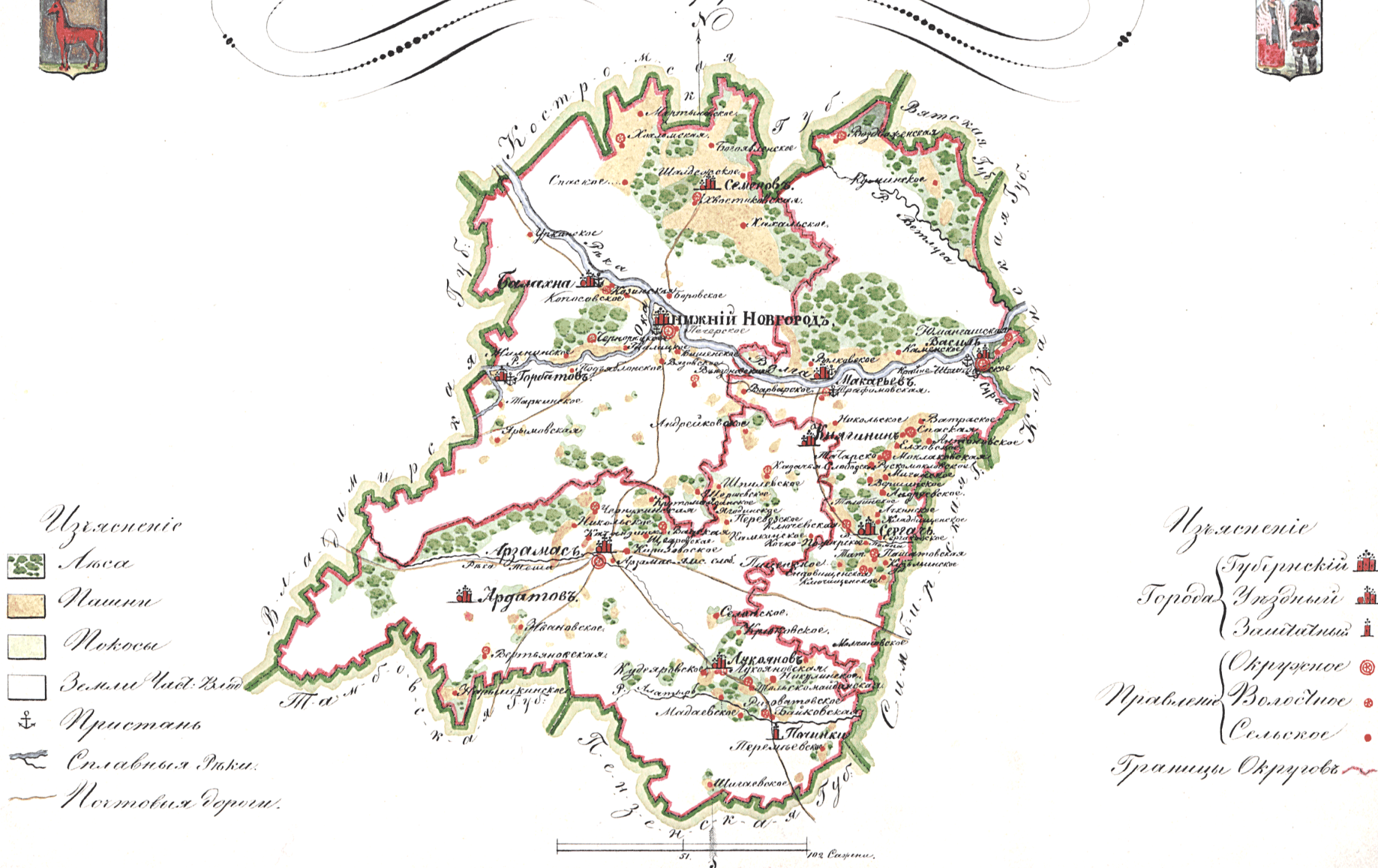
300 лет



*НИЖЕГОРОДСКОЙ
ГУБЕРНИИ*

КАРТА НИЖЕГОРОДСКОЙ ГУБЕРНІИ

разделенная по управлению Государственным Имуществом
на 3 округа.



Узясненіе

- Леса
- Пашни
- Полеза
- Земли Част. Влад.
- Пристань
- Славянскія Язика.
- Нормовія Дороги.

Узясненіе

- Губернскій
- Городскі
- Уездный
- Землетольный
- Окруженное
- Волостное
- Сельское
- Границы Округовъ

«...1714-го января в 26 день

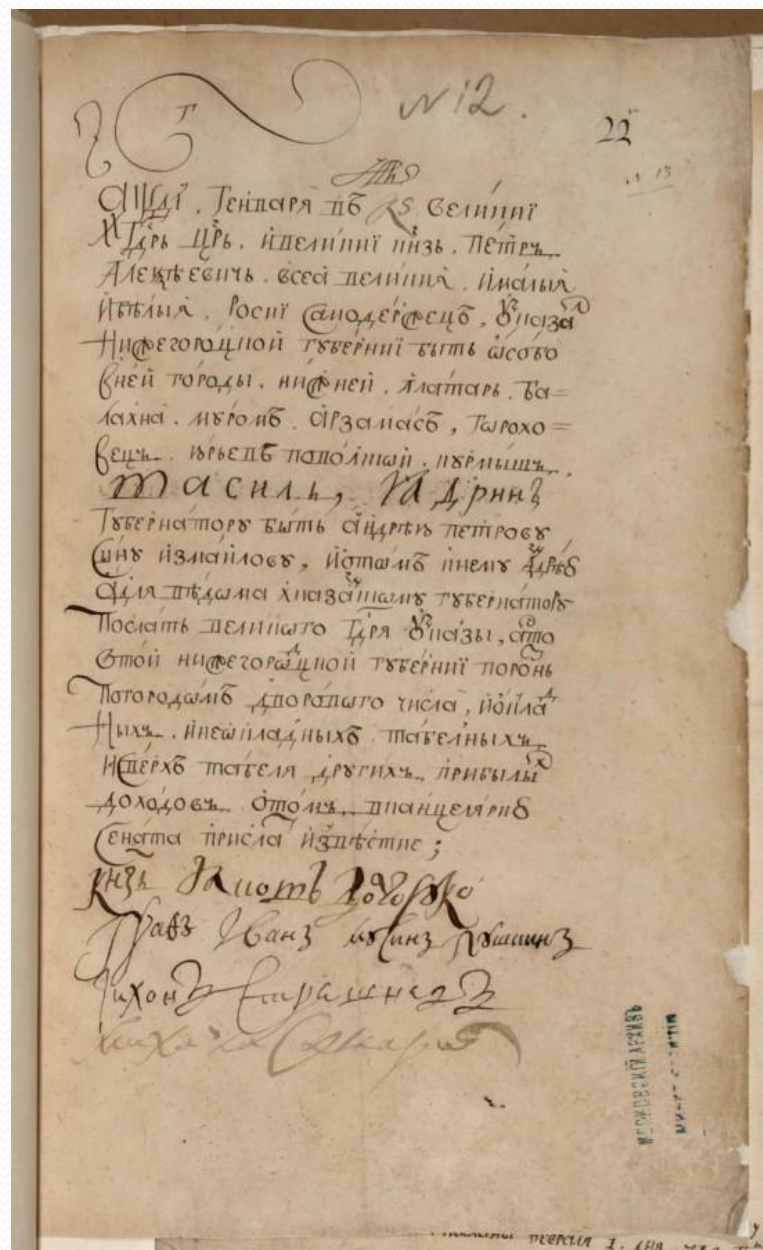
великий государь царь и великий князь Петр Алексеевич всея Великия и Малыя и Белья Росии самодержец указал Нижегородской губернии быть особо, в ней города: Нижней, Алатарь, Балахна, Муром, Арзамас, Гороховец, Юрьев Поволской, Курмыш, Василь, Ядрин. Губернатору быть Андрею Петрову сыну Измайлову, и о том к нему, Андрею, а для ведома х Казанскому губернатору, послать великого государя указы. А что в той Нижегородской губернии порознь по городам дворового числа и окладных и неокладных табельных и сверх табеля других прибылых доходов - о том в канцелярию Сената прислать известие.

Князь Яков Долгоруков.


Граф Иван Мусин-Пушкин.

Тихон Стрешнев.

Михайла Самарин».



Губернаторы Нижегородского края



***КРАЙ МОЙ
ВОЛОДАРСКИЙ***

—

***КАПЕЛЬКА
РОССИИ***



Володарский муниципальный район Нижегородской области



Площадь:

1045,6 кв.км

Население:

56,05 тыс.человек

Плотность населения:

53 человека на кв.км

Комплекс крупчаточного механического завода товарищества Н.А.Бугрова



Передельновская мельница



**здание конторы, элеваторы, мельница, корпус машинного
отделения, корпус механической мастерской, корпус
котельной с трубой, служебные корпуса, общежитие для
рабочих, торговый корпус**



**конец XIX – начало XX вв.,
ул. Клубная, д. 1, 4**



Основные предприятия сельского хозяйства

ОАО «Агрофирма «Птицефабрика Сеймовская»

- производство 485 млн.шт
куриного яйца в год, 1900
тонн молока, мяса птицы,
продуктов из мяса птицы



ОАО «Ильиногорское» —
разведение свиней
(138,8 тыс.голов)



Основные промышленные предприятия

Производство муки



Производство кормов для животных



Ордена «Знак» ОАО «Сетка»- производство канатов, шпагата, сетей



Карта Володарского района

Володарск - город в 50 км к западу от Нижнего Новгорода на реке Сейме, административный центр района.

11 тысяч жителей.

Создан из существовавших с XIV — XVIII веков деревень Сейма, Мысы, Ольгино, Передельново, Ластаново, назван в 1920 году в память революционера М.М.Володарского.

С 1932 года - р. п. Володары, с 1956 года - город.

С 60-х годов XIX века складывается промышленность - строятся мельницы Бугрова.

Промышленность представлена сейчас мукомольными заводами, предприятиями и организациями, обслуживающими район, в городе большая Сеймовская птицефабрика.

Карта Володарского района

Поселок *Решетиха*

Образован в 1927 году. Село Решетиха возникло в 10-е годы XIX века. Базой для создания главного предприятия - сетевязальной фабрики стал местный промысел. Местность вокруг Решетихи используется как курортная - два санатория, базы отдыха. Пойма Оки у Решетихи охраняется как памятник природы.

Деревня *Старково*

Памятник градостроительства и архитектуры

– Троицкая церковь, 1876 год.



Карта Володарского района

Поселок *Красная Горка*

Памятники археологии IV - I тыс. до н.э.,
Бывшие усадьбы Я.Е.Башкирова,
Турчаниновых



На восточной окраине поселка расположен дом Мокроусовых, где в детские годы жил известный композитор Борис Мокроусов – автор знаменитой «Сормовской лирической». К 90-летию со дня рождения музыканта – в 1999 году – на доме была установлена памятная доска.



Карта Володарского района

Деревня **Гольшево**, присоединенная к поселку Красная Горка.
Памятник археологии – стоянка Гольшево-2 (IV тыс. до н.э)

Поселок **Ильино** – памятник археологии – селище Ильино (I тыс. до н.э.).

Рабочий поселок **Ильиногорск** – образован в 1973 году в связи со строительством одного из крупнейших в стране совхозов-комбинатов, производящих свинину.

Деревня **Охлопково**

Деревня **Старая Сейма** – комплекс памятников археологии

Карта Володарского района

село *Мячково*

-памятник градостроительства и архитектуры – церковь.

Датировка объекта – конец XIX – начало XX вв.

Село с 1778 года входило в состав Гороховецкого уезда Владимирской губернии. Мячково было центром Мячковской волости.



Карта Володарского района

Фролищи – рабочий поселок в Володарском районе в 60 км к северо-западу от города Володарска в Володарском районе на реке Лух у стыка границ Владимирской и Ивановской областей с Нижегородской. Образован в 1957 году.

Памятник истории – могила Воробьева Александра Ильича (1905-1980 гг.), кавалера ордена Славы трех степеней.

Памятник градостроительства и архитектуры федерального значения – ансамбль Фролищивой пустыни



Сырьевые ресурсы района

На территории района имеются месторождения и проявления строительных песков, кирпичных суглинков и глин, песчано-гравийных смесей, сапропелей, питьевых подземных вод, торфяные месторождения



Володарский районный музейный центр



Дача Бугрова, 1892 г.



*КРАЙ МОЙ
ВОЛОДАРСКИЙ*

—

*КАПЕЛЬКА
РОССИИ*

